
















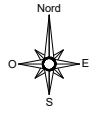


# Légende

-  Voirie lourde
-  Terrain enherbé
-  Clôture 1.80 m ht - RAL 6005
-  Panneaux photovoltaïques
-  Couverture bac acier galvanisé - RAL 5008
-  Couverture bac polycarbonate translucide
-  Création d'une haie bocagère mixte pluristratée
-  Végétation existante
-  Réseaux Electrique
-  Réseaux Telecom
-  Réseaux Eaux pluviales de toitures
-  Réseaux Eaux potables
-  Réseaux Eaux usées
-  Réseau Récupération des jus
-  Réseaux Gaz
-  Réseaux digestat liquide
-  Chemin piéton

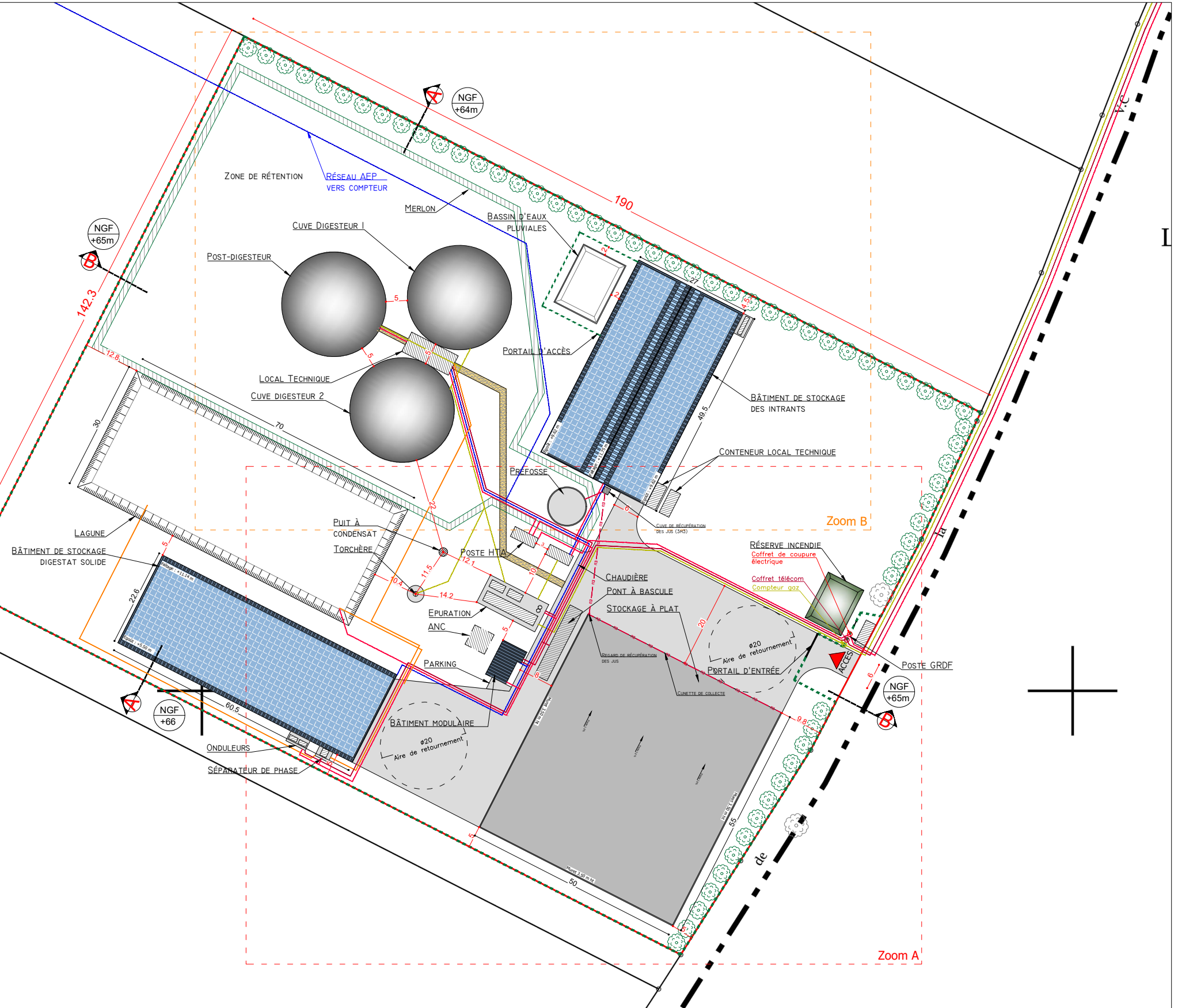


OYERS

12

# Nomenclature

- |  |   |
|--|---|
| <p><b>Stockage à plat</b><br/>55.00 m x 50.00 m</p> <p><b>Bâtiment de stockage digestat solide</b> (couverture photovoltaïque)<br/>60.50 m x 22.60 m / h max : 10.48 m</p> <p><b>Bâtiment modulaire</b><br/>8.80 m x 5.20 m / h : 2.93 m</p> <p><b>Assainissement non collectif</b><br/>5.00 m x 5.00 m</p> <p><b>Epuration</b><br/>7.00 m x 15.00 m / h : 3.80 m</p> <p><b>Bâtiment de stockage des intrants</b><br/>49.50 m x 27.00 m / h max : 11.75 m</p> <p><b>Cuve digesteur</b><br/>ø 24.00 m / h : 5.20 m</p> <p><b>Post-digesteur</b><br/>ø 24.00 m / h : 5.20 m</p> <p><b>Séparateur de phase</b><br/>dalle : 2.50 m x 3.50 m</p> <p><b>Bassin d'eaux pluviales</b><br/>11.00 m x 15.00 m</p> <p><b>Conteneur local technique</b><br/>6.00 m x 2.50 m / h : 2.60 m</p> | <p><b>Préfosse</b><br/>ø 9.00 m / h : 4.20 m</p> <p><b>Réserve incendie</b><br/>11.70 m x 8.88 m / h : 1.60 m</p> <p><b>Lagune</b><br/>70.00 m x 30.00 m</p> <p><b>Torchère</b><br/>h : 6.00 m</p> <p><b>Pont à bascule</b><br/>18.00 m x 3.20 m</p> <p><b>Place de parking</b><br/>5.00 m x 2.50 m</p> <p><b>Local technique</b><br/>12.00 m x 5.00 m / h : 2.80 m</p> <p><b>Conteneur chaudière</b><br/>6.00 m x 2.50 m / h : 2.60 m</p> <p><b>Poste HTA</b><br/>6.00 m x 2.50 m / h : 2.70 m</p> <p><b>Poste GRDF</b><br/>6.00 m x 2.50 m / h : 2.60 m</p> <p><b>Onduleurs</b><br/>dalle : 2.50 m x 5.00 m</p> |
|--|---|



17/05/2022  
1/1000  
RPR  
PC 2

Plan de masse - Vue d'ensemble

Construction d'une unité de méthanisation

PC

Michel Blanchon  
Architecte DESA  
7 route de Nouaillé - 86000 POLTIERS  
Tel: 06 50 36 35 46  
michel.blanchon.86@wanadoo.fr



26, rue Annet Segeron  
86580 Biard  
Tel: 05 49 56 01 19  
Fax: 05 49 53 23 48  
contact@techniquebiogaz.com

Lieu-dit : " Sous les quatre noyers "  
79410 - SAINT GELAIS